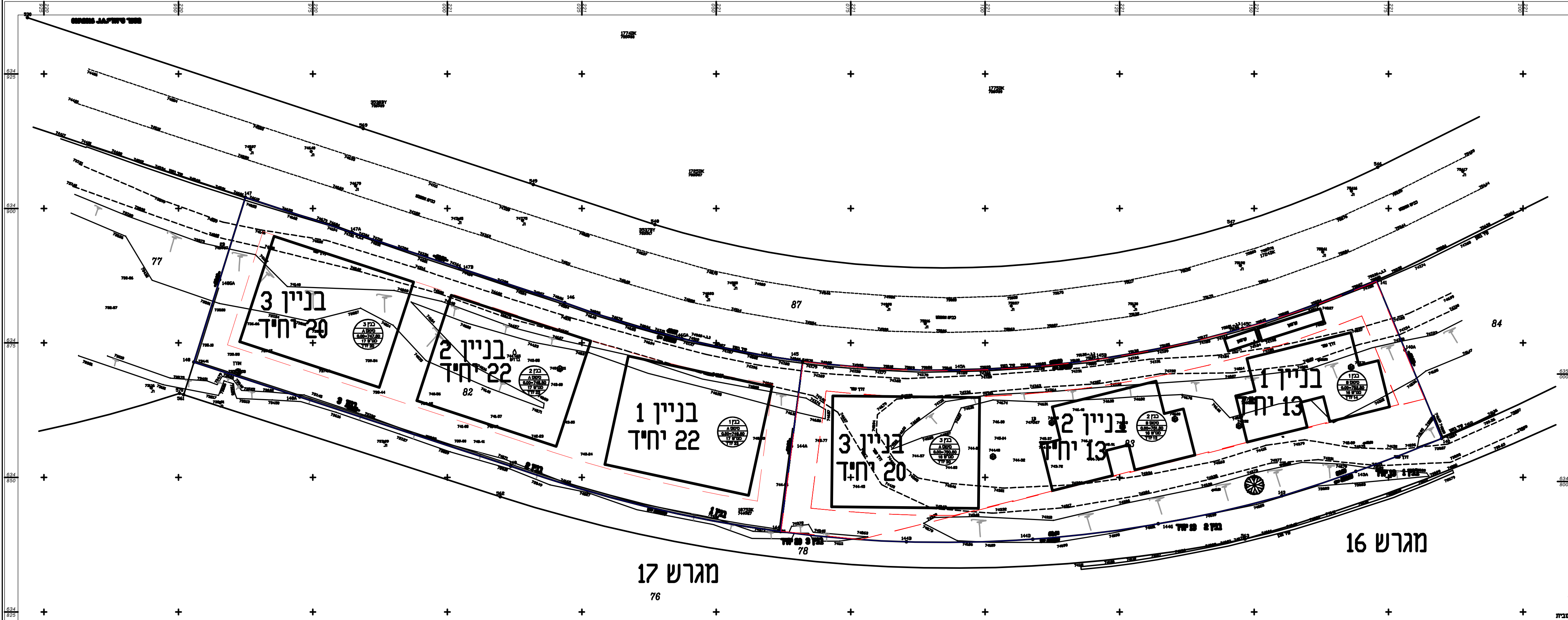
בניין 3
20 יחיד
בניין 2
22 יחיד
בניין 1
22 יחיד
בניין 3
20 יחיד
בניין 2
13 יחיד
בניין 1
13 יחיד
77
87
84
82
83
78
76
מגרש 17
מגרש 16

תרשים התמצאות קנה מידה 1 : 10000

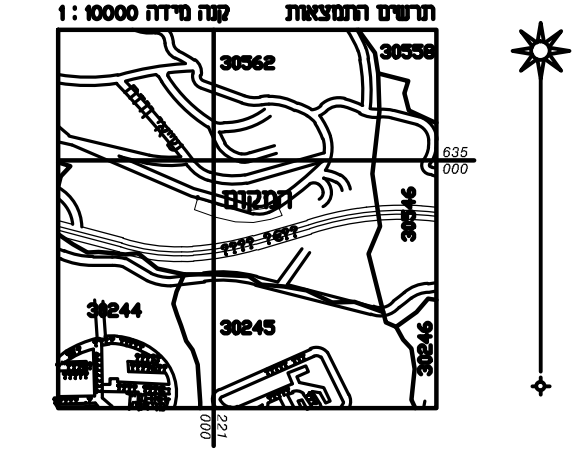
30562
30558
30244
30245
30546

תרשים המקום קנה מידה 1 : 2500

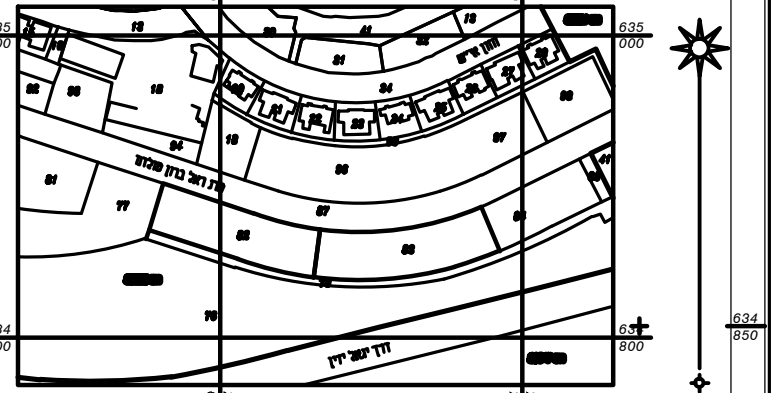

קנה מידה 1 : 250

הערות :

1. המטרה שלשמה נערכה המפה : תיכנון
2. המפה קשורה לרשת ישראל 2005
3. שיטת ביצוע עבודה פלנימטרית : קוטבית
4. שיטת ביצוע עבודה אלטימטרית : איזון טריגונומטרי
5. הפלנימטריה מבוססת על נקי : RTK
6. האלטימטריה מבוססת על נקי : RTK
7. גבולות החלקה 82.83 הוכנו לפי ת.צ.ר. מסי אליפטה 705/2014
   כשרה לרשום 21.09.2014
8. המדידה אינה כוללת תשתיות שאינן נראות לעין.
9. הגבולות של החלקות הסמוכות נלקחו גרפית ממפת גוש רשום

אני מאשר כי מפה זו היא העתק נכון של המפה הטופוגרפית שהכנתי
על סמך מדידה שהסתיימה ביום 26 בחודש 04 שנת 2017
וכי כל הפרטים שצוינו במפה הם מדויקים ודרגתה היא א׳
המפה בוצעה בהתאם לתקנות מודדים (מדידות ומיפוי) היתשנ״ח - 1998
תאריך: __________ שם מודד ומענו: מיכאל שוורץ, מסי רשיון 1048 חתימה: ------
הפלמ״ח, 12, ראשל״צ

בוטי מדידות - שרותי מדידות ורישוי הנדסי
מהן 14, קרית יובל, ירושלים
נייד: 0544289409 טל: 02-6413002 פקס: 02-6483085
E-mail: office@botti.co.il

שוורץ מיכאל-מודד מוסמך
מסי רשיון 1048

מדידות, שירותי ביצוע וליווי פרויקטים,
מיפוי, חישובי כמויות, הנדסה.

פרויקט-הזמנה	הוצאה לאור	דף מסי / מתוך
30562-82.83	30.04.2017	

מודד :	יעקב כהן	אישר :	מיכאל שוורץ

מרכז : ראשל״צ
טל/פקס : 03-6325952

דרום : אשקלון
טלפון : 08-6247470
פקס : 08-9397990

נייד: 050-3069047 מייל: mshv@mshv.net